














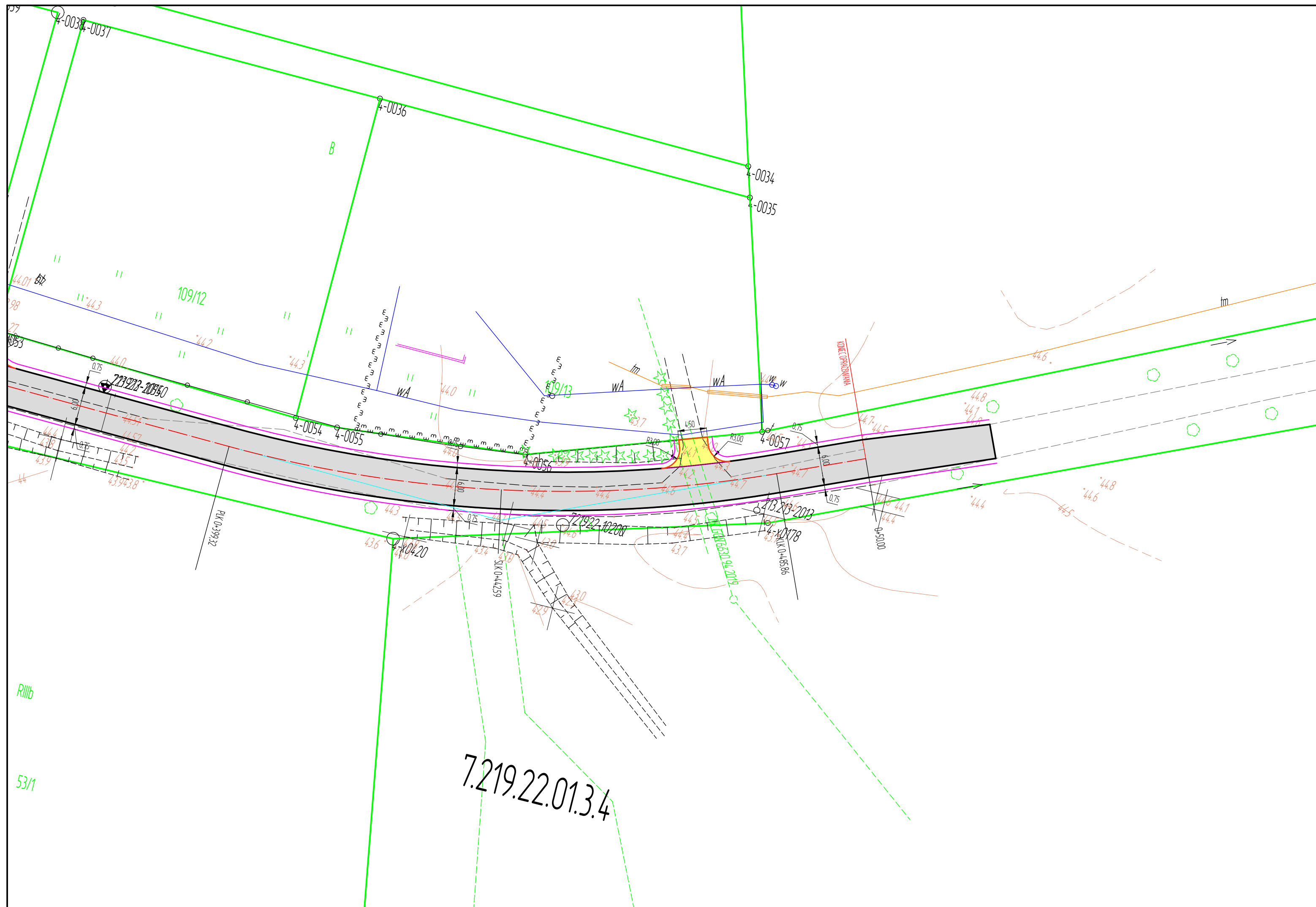
PLAN ZAGOSPODAROWANIA TERENU
PRZEBUDOWA DRÓGI POWIATOWEJ NR 1394N
WITKI-SĘPOPÓL-DZIETRZYCHOWO-
GIERKINY W MSC. DZIETRZYCHOWO

INWESTOR: ZARZĄD DRÓG POWIATOWYCH
W DĄBROWIE K/BARTOSZYC
SKALA 1:500
ark. nr 3



LEGENDA:

-  nawierzchnia z mieszanki mineralno- asfaltowej - jezdnia i zjazd
-  nawierzchnia z kostki brukowej betonowej gr. 8 cm - zjazdy
-  nawierzchnia z kostki brukowej betonowej gr. 8 cm - chodnik
-  nawierzchnia z kostki brukowej betonowej gr. 8 cm - zatoka autobusowa
-  nawierzchnia z brukowca lub kostki kamiennej - poszerzenia
-  krawężnik betonowy najazdowy 15x22 cm
-  krawężnik betonowy drogowy 15x30 cm
-  opornik betonowy 12x25 cm
-  obrzeże betonowe 8x30 cm
-  krawędź jezdni
-  krawędź pobocza
-  rury ostonowe na kablu telekomunikacyjnym
-  rury ostonowe na kablu energetycznym



jednostka projektowa:		
ZARZĄD DRÓG POWIATOWYCH W DĄBROWIE K/BARTOSZYC Dąbrowa 56A; 11-200 Bartoszyce		
obiekt: PRZEBUDOWA DRÓGI POWIATOWEJ NR 1394N WITKI-SĘPOPÓL-DZIETRZYCHOWO-GIERKINY W MSC. DZIETRZYCHOWO		
adres: Obręb 4- Dietrzychowo dz. nr 91, 95		
inwestor: Zarząd Dróg Powiatowych w Dąbrowie k/Bartoszyce		
nr rysunku: 2.3	nazwa rysunku:	skala:
data: MARZEC 2023 r.	PLAN ZAGOSPODAROWANIA TERENU	1:500
projektant: (branża drogowal)	mgr inż. Karol Łamecki upr. bud. nr WAM/0034/PWBD/21 specjalność inżynierska drogowal	podpis:
opracował: (branża drogowal)	mgr inż. Radostaw Ptózka	